

# 浅口市 洪水 土砂災害 ハザードマップ

(令和2年3月現在)



## 金光地域



1 : 17,700

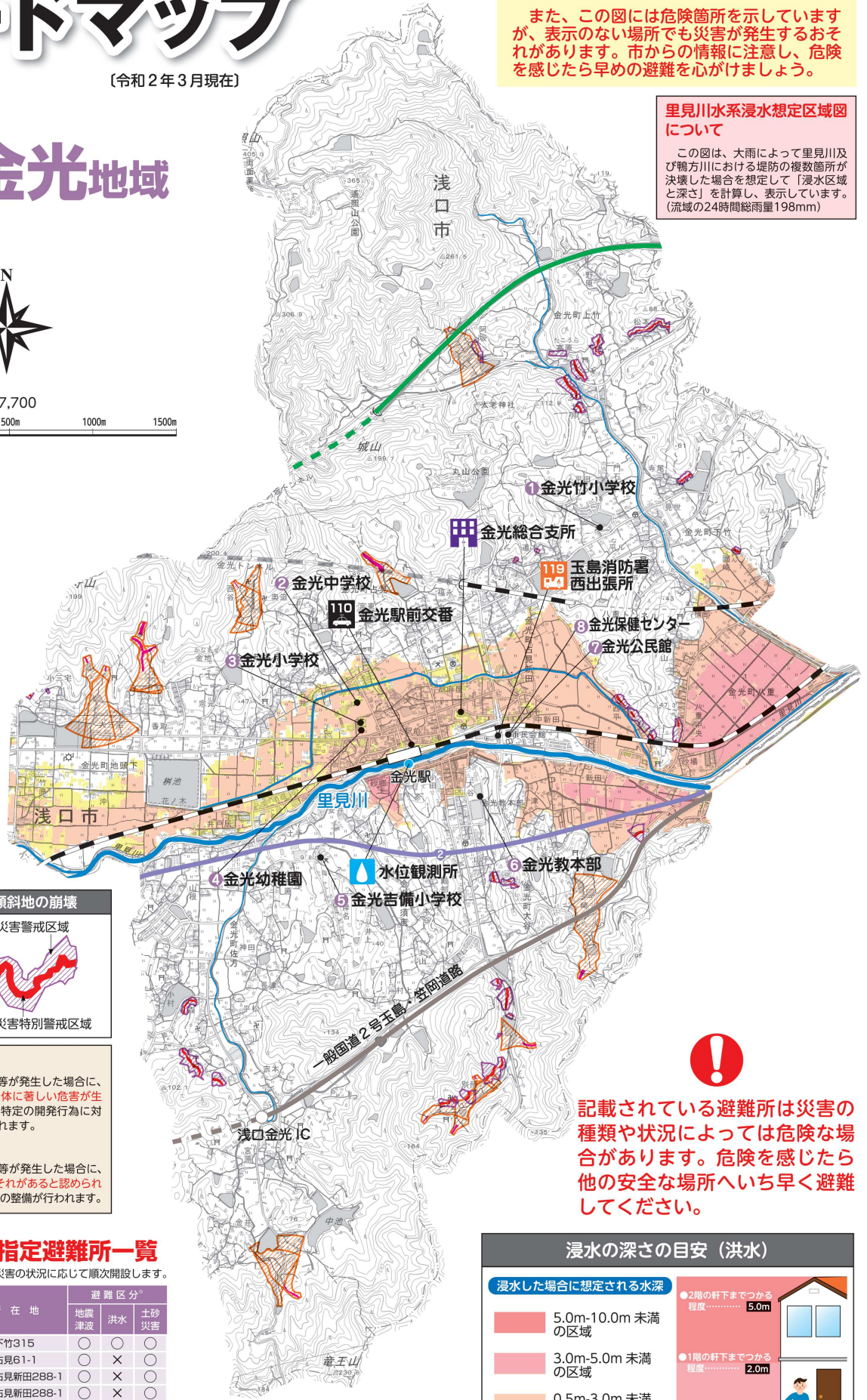
500m 0m 500m 1000m 1500m

このマップは、岡山県がこれまでに行った洪水浸水想定区域と土砂災害（特別）警戒区域の調査結果に基づいて、住民の皆さんの避難に役立つように作成したものです。

また、この図には危険箇所を示していますが、表示のない場所でも災害が発生するおそれがあります。市からの情報に注意し、危険を感じたら早めの避難を心がけましょう。

### 里見川水系浸水想定区域図について

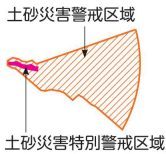
この図は、大雨によって里見川及び鴨方川における堤防の複数箇所が決壊した場合を想定して「浸水区域と深さ」を計算し、表示しています。（流域の24時間総雨量198mm）



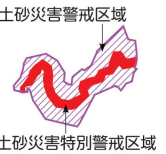
### 凡例

- ①~⑧ 避難所
- 線路 (JR)
- 市役所・支所
- 消防署
- 交番
- 山陽自動車道
- 水位観測所

### 土石流



### 急傾斜地の崩壊



### ▶土砂災害特別警戒区域とは

土石流や急傾斜地の崩壊（がけ崩れ）等が発生した場合に、建築物に損壊が生じ住民等の生命又は身体に著しい危害が生ずるおそれがあると認められる区域で、特定の開発行為に対する許可制、建築物の構造規制等が行われます。

### ▶土砂災害警戒区域とは

土石流や急傾斜地の崩壊（がけ崩れ）等が発生した場合に、住民等の生命又は身体に危害が生じるおそれがあると認められる区域であり、危険の周知、警戒避難体制の整備が行われます。

## 指定緊急避難場所・指定避難所一覧

(注) 災害の状況に応じて順次開設します。

番号	施設名	電話番号	所在地	避難区分*		
				地震津波	洪水	土砂災害
①	金光竹小学校	42-2071	金光町下竹315	○	○	○
②	金光中学校	42-2127	金光町古見61-1	○	×	○
③	金光小学校	42-2049	金光町古見新田288-1	○	×	○
④	金光幼稚園	42-3016	金光町古見新田288-1	○	×	○
⑤	金光吉備小学校	42-2068	金光町須恵160	○	○	○
⑥	金光教本部	42-3111	金光町大谷320	○	○	○
⑦	金光公民館	42-2845	金光町古見新田790-1	○	○	○
⑧	金光保健センター	42-7302	金光町古見新田790-1	○	○	○

\*避難区分：○=避難可 ×=避難不可



記載されている避難所は災害の種類や状況によっては危険な場合があります。危険を感じたら他の安全な場所へいち早く避難してください。

### 浸水の深さの目安 (洪水)

浸水した場合に想定される水深

- 5.0m-10.0m 未満の区域
- 3.0m-5.0m 未満の区域
- 0.5m-3.0m 未満の区域
- 0.5m 未満の区域

2階の軒下までつかる程度……………5.0m

1階の軒下までつかる程度……………2.0m

おとなの腰までつかる程度……………1.0m

おとなの膝までつかる程度……………0.5m