浅口市都市計画図

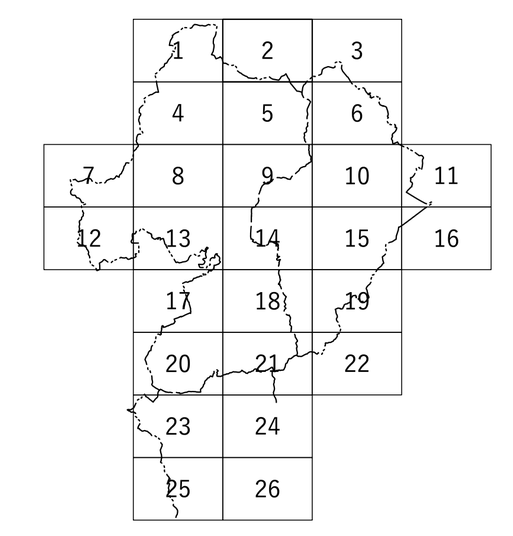

行政区画

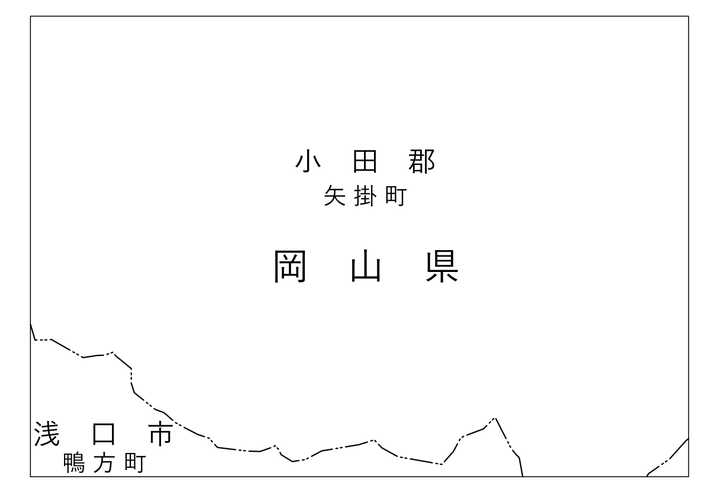



記　号

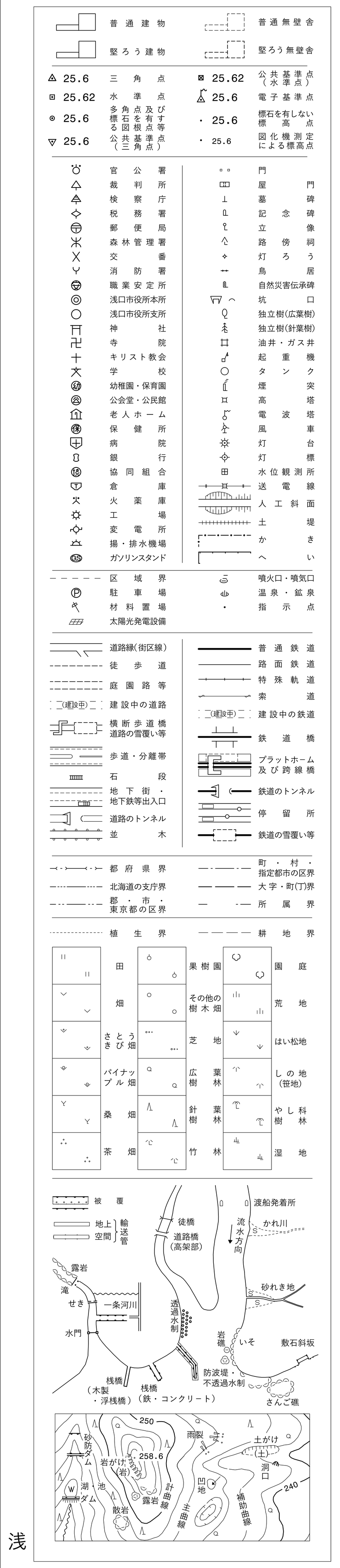

浅
口
市

株式会社パスコ調製

撮　影　平成１８年　９月
測　図　平成１９年　３月　Ｓｕｍｍｉｔ
撮　影　令和　１年　７月
修　正　令和　４年　３月　ＳＵＭＭＩＴ

座　標　系　第Ｖ系「　座標値は、世界測地系に対応　」
等高線間隔　　２ｍ

1：2，500

「この測量成果は、国土地理院長の承認を得て
同院所管の測量標及び測量成果を使用して得たものである。
（承認番号）　平１８　中公　第１５８号　」
「この測量成果は、国土地理院長の承認及び助言を得て
同院所管の測量成果を使用して得たものである。
（承認番号）　令　３　中公　第　４８号　」