浅 口 市 都 市 計 画 図

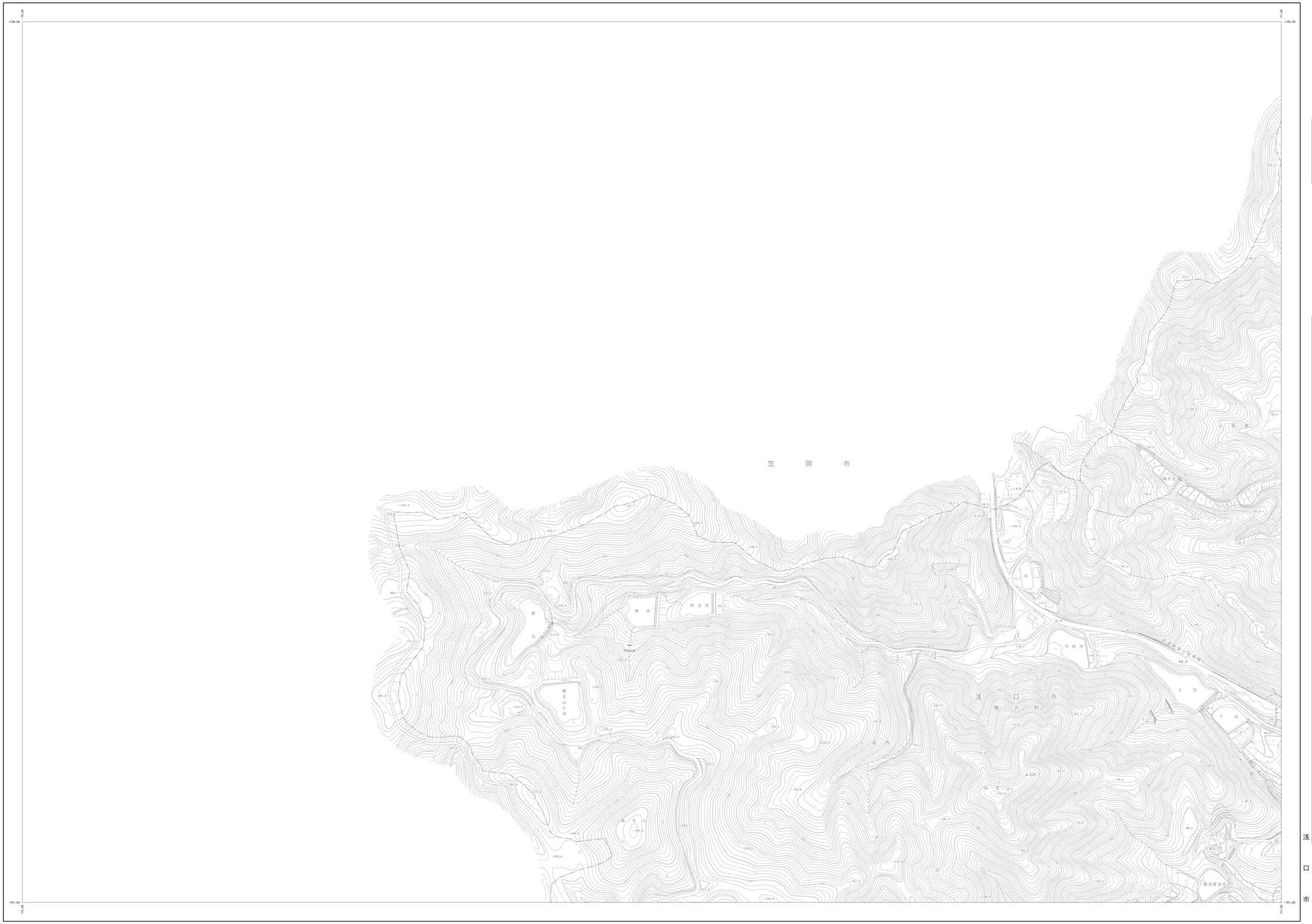

撮 影　平成18年 9月
測 図　平成19年 3月 Ｓｕｍｍｉｔ
編 影　令和 1年 7月
修 正　令和 4年 3月 ＳＵＭＭＩＴ

座 標 系　第Ⅴ系「 座標値は 、世界測地系に対応 」
等高線間隔　２ｍ

1：2，500
0　100　200　300　400　500m

「この測量成果は、国土地理院長の承認を得て
同院所管の測量標及び測量成果を使用して得たものである。
（承認番号）　平１８　中公　第１５８号 」
「この測量成果は、国土地理院長の承認及び助言を得て
同院所管の測量成果を使用して得たものである。
（承認番号）　令　３　中公　第　４８号 」

株式会社パスコ調製

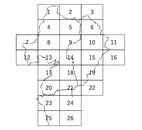

行 政 区 画

記　号



浅口市