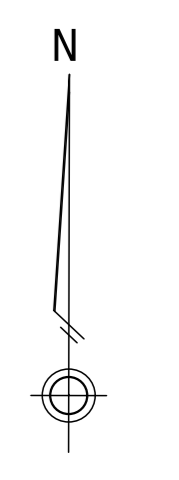
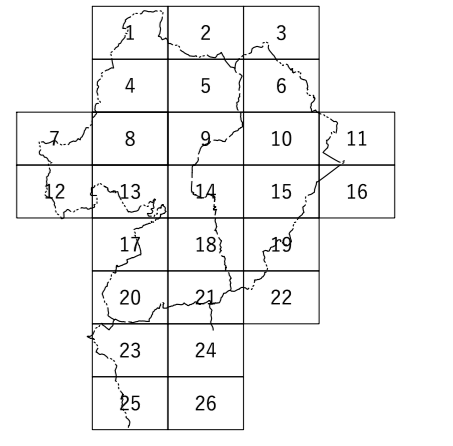


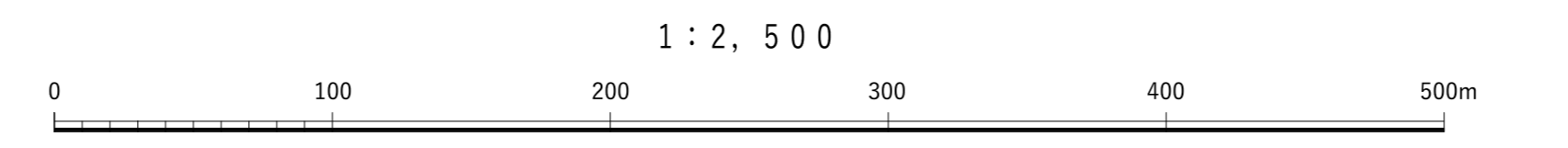
浅口市都市計画図



記号

	浅口市界		区域界
	国道		国道出口
	県道		県道出口
	市道		市道出口
	建設中の道路		建設中の道路出口
	鉄道		駅
	鉄道出口		バス停留所
	バス停留所出口		電話ボックス
	電話ボックス出口		電柱
	電柱出口		下水道
	下水道出口		水道
	水道出口		消火栓
	消火栓出口		街灯
	街灯出口		公衆トイレ
	公衆トイレ出口		公衆浴場
	公衆浴場出口		公会堂
	公会堂出口		公署
	公署出口		図書館
	図書館出口		体育館
	体育館出口		幼稚園
	幼稚園出口		小学校
	小学校出口		中学校
	中学校出口		高等学校
	高等学校出口		専門学校
	専門学校出口		大学
	大学出口		病院
	病院出口		診療所
	診療所出口		薬局
	薬局出口		郵便局
	郵便局出口		銀行
	銀行出口		駅
	駅出口		フェリー
	フェリー出口		フェリーターミナル
	フェリーターミナル出口		フェリーターミナル出口

株式会社バスク調製



1:2,500

編者 平成18年 9月
 測量 平成19年 3月 Summit
 設計 平成19年 7月
 確定 令和 4年 3月 Summit
 底標系 測V系(国標係は、世界測地系に対応)
 等高線間隔 2m

「この測量成果は、国土地理院の承認を得て
 同院所管の測量成果及び測量成果を使用して得たものである。」
 (承認番号) 第12号 中公 第151号 号
 「この測量成果は、国土地理院の承認及び批准を得て
 同院所管の測量成果を使用し得たものである。」
 (承認番号) 号 3 中公 第48号 号