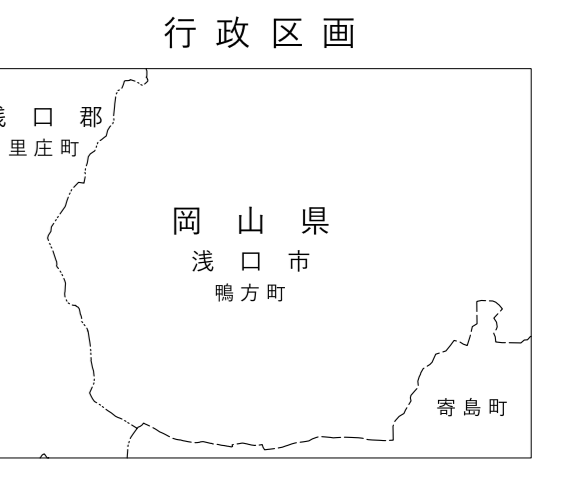
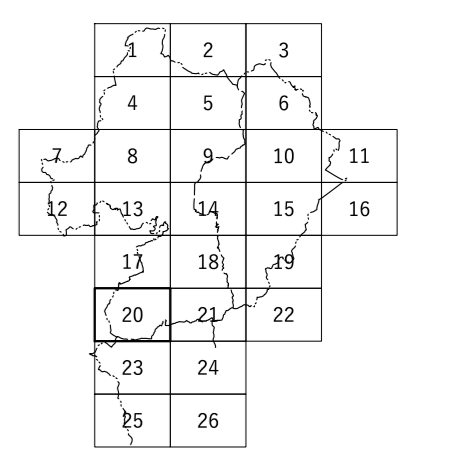


浅口市都市計画図 (都市施設図)

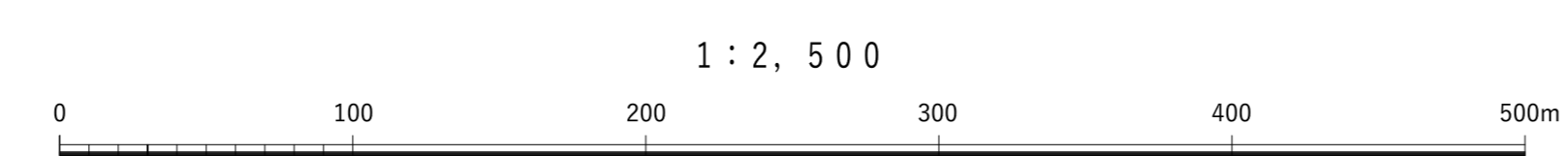


記号

△ 25.4 三角点	● 25.62 境界点	▽ 25.6 境界点	○ 25.6 境界点
△ 25.42 境界点	● 25.6 境界点	▽ 25.6 境界点	○ 25.6 境界点
△ 25.4 境界点	● 25.6 境界点	▽ 25.6 境界点	○ 25.6 境界点
△ 25.4 境界点	● 25.6 境界点	▽ 25.6 境界点	○ 25.6 境界点

● 公園	○ 公園	○ 公園	○ 公園
● 公園	○ 公園	○ 公園	○ 公園
● 公園	○ 公園	○ 公園	○ 公園
● 公園	○ 公園	○ 公園	○ 公園

縮尺 1:2,500
 等高線間隔 2m
 測 定 年次 1997年 9月 Summit
 測 定 年次 1998年 3月 Summit
 修 訂 年次 1998年 7月 Summit
 修 訂 年次 1998年 3月 SUMMIT



【この図面は、国土院院長の承認を得て
 同院の測図データを使用して作成されたものである。
 (承認番号) 平18中公第158号
 【この図面は、国土院院長の承認を得て
 同院の測図データを使用して作成されたものである。
 (承認番号) 令3中公第48号】